

Markt Wonsees

Satzung des Marktes Wonsees über die Einbeziehung eines Teilstücks des Grundstücks Fl.Nr. 1486 Gem. Sanspareil in die im Zusammenhang bebauten Bereiche des Gemeindeteils Kleinhül -Ergänzungssatzung-

Satzungsbeschluss:

Der Marktgemeinderat beschloss in seiner Sitzung vom **15.09.2021** die Aufstellung einer Ergänzungssatzung für eine Teilfläche des Grundstücks Fl.Nr. 1486 Gem. Sanspareil, um die rechtlichen Rahmenbedingungen für den Bau eines zusätzlichen Einfamilienhauses mit Garagen zu schaffen. Die während der Beteiligung der betroffenen Bürger sowie der berührten Behörden und sonstigen Träger öffentlicher Belange eingegangenen Anregungen und Bedenken wurden vom Marktgemeinderat des Marktes Wonsees in der Sitzung am **XXX** behandelt und abgewogen und beschlussmäßig behandelt. Nach diesem Abwägungsbeschluss werden die Planungsunterlagen überarbeitet; eine verfahrensmäßige Abdeckung der Änderungen ist nicht erforderlich. Aufgrund des § 34 Abs. 4 Nr. 3 Baugesetzbuch (BauGB) in der Fassung der Bekanntmachung vom 23. September 2004 (BGBl. I, S. 2414), zuletzt geändert durch Artikel 2 des Gesetzes vom 08.08.2020 in Verbindung mit Art. 23 der Gemeindeordnung für den Freistaat Bayern (Gemeindeordnung-GO) in der Fassung der Bekanntmachung vom 22. August 1998 (FN BayRS 2020-1-1-I), zuletzt geändert durch Gesetz vom 09.03.2021 und Art. 81 der Bayerischen Bauordnung (BayBO) in der Fassung der Bekanntmachung vom 14. August 2007 (GVBl. S. 588), zuletzt geändert durch § 1 des Gesetzes vom 23. 12.2020 , erlässt der Markt Wonsees folgende

Ergänzungssatzung:

§ 1

Die Teilfläche des im beiliegenden Lageplan bezeichneten Grundstücks Fl.Nr. 1486 der Gemarkung Sanspareil wird in den im Zusammenhang bebauten Bereich des Gemeindeteiles Kleinhül einbezogen. Der Plan im Maßstab 1:1000 mit seinen weiteren Bestimmungen und Darstellungen, gefertigt von der VG Kasendorf, in der Fassung vom **09.11.2021** ist Bestandteil dieser Satzung.

§ 2

Der Markt Wonsees bezieht die im beiliegenden Lageplan gekennzeichnete Teilfläche des Grundstücks Fl.Nr. 1486 der Gemarkung Sanspareil in den im Zusammenhang bebauten Bereich des Gemeindeteiles Kleinhül ein, da die einbezogene Fläche durch die bauliche Nutzung des angrenzenden Bereichs entsprechend geprägt ist.

§ 3

Diese Satzung tritt mit ihrer Bekanntmachung in Kraft. Sie kann in der Geschäftsstelle der Verwaltungsgemeinschaft Kasendorf, 95359 Kasendorf, Marktplatz 8, eingesehen werden.

§ 4

Gem. § 215 Abs. 1 BauGB werden

1. eine nach § 214 Abs. 1 Satz 1 Nr. 1 bis 3 beachtliche Verletzung der dort bezeichneten Verfahrens- und Formvorschriften,
2. eine unter Berücksichtigung des § 214 Abs. 2 beachtliche Verletzung der Vorschriften über das Verhältnis des Bebauungsplanes und des Flächennutzungsplanes und
3. nach § 214 Abs. 3 Satz 2 beachtliche Mängel des Abwägungsvorganges unbeachtlich, wenn sie nicht innerhalb eines Jahres seit Bekanntmachung des Flächennutzungsplanes oder der Satzung schriftlich gegenüber der Gemeinde unter Darlegung des die Verletzung begründeten Sachverhalts geltend gemacht worden sind. Satz 1 gilt entsprechend, wenn Fehler nach § 214 Abs. 2a beachtlich sind.

Wonsees, den XX

.....
Pöhner
Erster Bürgermeister

Dienstsiegel

Ziele und Zwecke sowie wesentliche Auswirkungen des Bauleitplanes

Der Markt Wonsees beabsichtigt, am östlichen Ortsrand von Kleinhül eine zusätzliche Fläche für ein Wohnhaus auszuweisen. Auf den angrenzenden Flächen befinden sich bereits Einfamilienhäuser. Durch die Ergänzungssatzung soll eine städtebaulich verträgliche Erweiterung der Wohnbauflächen im Gemeindeteil Kleinhül erfolgen, die auch einer Nutzung der benachbarten Grundstücke – insbesondere der landwirtschaftlichen Betriebe – Rechnung trägt.

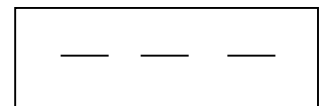
Textliche Darstellungen

Gemäß dem Baugesetzbuch (BauGB) in der Fassung der Bekanntmachung vom 23. September 2004 (BGBl. I, S. 2414), zuletzt geändert durch Artikel 1 des Gesetzes vom 20. November 2014 (BGBl. I, S. 1748, der Bayerischen Bauordnung (BayBO) in der Fassung der Bekanntmachung vom 14. August 2007 (GVBl. 2007, S. 588), zuletzt geändert durch § 1 des Gesetzes vom 17. November 2014 (GVBl. 2014, S. 478), der Baunutzungsverordnung (BauNVO) in der Fassung der Bekanntmachung vom 23. Januar 1990 (BGBl., S. 132), zuletzt geändert durch Art. 2 des Gesetzes vom 11. Juni 2013 (BGBl. I, S. 1548), der Planzeichenverordnung (PlanZV) in der Fassung der Bekanntmachung vom 18. Dezember 1990 (BGBl. I, S. 58), zuletzt geändert durch Art. 2 des Gesetzes vom 22. Juli 2011 (BGBl. I, S. 1509) sowie der Gemeindeordnung für den Freistaat Bayern (GO) in der Fassung der Bekanntmachung vom 22. August 1998 (GVBl. 1998, S. 796 zuletzt geändert durch § 3 des Gesetzes vom 24. 07.2020 (GVBl. S. 350).

1. Festsetzungen

1.1 Art der baulichen Nutzung

Gemäß § 34 Abs. 4 Nr. 3 BauGB bezieht der Markt Wonsees im Gemeindeteil Kleinhül eine Teilfläche des Grundstücks Fl.Nr. 1486 Gemarkung Sanspareil in den im Zusammenhang bebauten Ortsteil Kleinhül ein.



1.2 Naturschutzrechtlicher Ausgleich, grünordnerische Festsetzungen

1.2.1 Maßnahmen zur Eingriffsvermeidung

Abgrabungen / Auffüllungen:

Abgrabungen und Auffüllungen sind – auch soweit sie baurechtlich verfahrensfrei hergestellt werden können – auf ein Mindestmaß zu beschränken. Nach Möglichkeit ist der natürliche Geländeverlauf beizubehalten.

Altlasten / Abfallrecht:

Treten im Zuge der Baumaßnahmen Anhaltspunkte in Bezug auf schädliche Bodenveränderungen oder Altablagerungen auf, sind die zuständigen Behörden zu verständigen und das weitere Vorgehen gemeinsam abzustimmen.

Bodenschutz:

Auf den besonderen Schutz von Boden nach § 12 Bodenschutzverordnung und DIN 19731 wird ausdrücklich hingewiesen. Im Zuge der Baumaßnahmen anfallender Aushub ist entsprechend dem Bodenschutzrecht sorgfältig zu behandeln. Oberboden ist sachgerecht zwischenzulagern und wieder einzubauen. Überschüssiges Oberbodenmaterial und sofern vorhanden kulturfähiges Unterbodenmaterial ist unter Beachtung des § 12 Bodenschutzverordnung ortsnah auf landwirtschaftlich genutzten Flächen zu verwerten. Bei nicht versiegelten Flächen soll der Boden wieder seine natürliche Funktion erfüllen können. Durch geeignete technische Maßnahmen sollen Verdichtungen, Vernässungen, Vermischung und sonstige nachteilige Bodenveränderungen vermieden werden. Baustellen und Baustelleneinrichtungsflächen sind so einzurichten, dass ein Befahren von Böden außerhalb der festgesetzten Bereiche unterbunden ist. Innerhalb der festgesetzten Bereiche ist durch Planung und Organisation des Bauablaufs ein Befahren von Oberböden auf das unumgängliche Maß zu beschränken. Ober- und Unterboden sowie Bodenschichten unterschiedlicher Eignungsgruppen sind getrennt auszubauen und zu lagern. Nur Böden mit einer geeigneten Mindestfestigkeit dürfen ausgebaut werden. Die Zwischenlagerung von Bodenmaterial ist möglichst zu vermeiden. Muss Bodenmaterial zwischengelagert werden, ist es vor Verdichtungen und Vernässungen sowie vor Verunreinigung zu schützen.

1.2.2 Eingriffs- und Ausgleichsbilanzierung und Maßnahmen für Ausgleich und Ersatz

Die Eingriffs- und Ausgleichsbilanzierung sowie die Maßnahmen für Ausgleich und Ersatz sind im Baugenehmigungsverfahren festzulegen. Dies gilt insbesondere für den Kompensationsbedarf und ggf. notwendige Ausgleichs- und Ersatzmaßnahmen an anderer Stelle.

1.3 Erschließung

1.3.1 Wasser und Abwasser

Die Wasserversorgung ist durch einen Anschluss der Flächen an die zentrale Wasserversorgungsanlage des Zweckverbandes Sanspareil - Gruppe sichergestellt. Die Abwasserbeseitigung erfolgt im Mischsystem über die Abwasseranlage des Marktes Wonsees. Beide Leitungssysteme führen an den nicht zur Bebauung vorgesehenen Teil des Grundstücks Fl.Nr. 1486 Gem. Sanspareil heran. Die Baufläche wird durch Hausanschlussleitungen über den nicht zur Bebauung vorgesehenen Teil der Fl.Nr. 1486 Gem. Sanspareil ver- und entsorgt. Hierüber sind entsprechende Sondervereinbarungen mit dem Markt Wonsees (Abwasseranlage) und dem Zweckverband zur Wasserversorgung der Sanspareil-Gruppe (Wasserversorgung) zu schließen. Die Leitungsrechte sind im Grundbuch abzusichern.

1.3.2 Telekommunikation und Elektrizität

Die Eigentümer der Grundstücke im Geltungsbereich der Satzung schließen mit den Energieversorgungsunternehmen bzw. den Telekommunikationsanbietern gesonderte

Vereinbarungen über die Erschließung, ohne dass die Mitwirkung der Gemeinde in irgendeiner Form notwendig wird. Baumaßnahmen sind den Unternehmen von den Bauherren mindestens 3 Monate vor Beginn anzuzeigen.

1.3.3 Ortsbeleuchtung

Der Markt Wonsees wird seine Ortsbeleuchtungsanlage weder jetzt noch künftig zu den ausgewiesenen Bauflächen hin erweitern. Dennoch als notwendig erachtete Beleuchtungsmaßnahmen haben durch die Eigentümer der Grundstücke auf eigene Kosten im Einvernehmen mit dem Markt Wonsees zu erfolgen.

1.3.4 Straßenerschließung

Die wegemäßige Erschließung des Grundstücks 1486 Gem. Sanspareil erfolgt über die Ortsstraße Fl.Nr. 1492 Gem. Sanspareil und den öffentlichen Feld- und Waldweg Fl.Nr. 1491/1 Gem. Sanspareil.

1.3.5 Immissionsschutz / Nutzung angrenzender Flächen

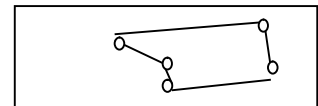
Im Anschluss an das Plangebiet befinden sich landwirtschaftlich genutzte Flächen. Auch bei ordnungsgemäßer Bewirtschaftung können Geruchsbelästigungen sowie Staub- und Lärmbeeinträchtigungen, auch an den Wochenenden und in den Nachtstunden, auftreten.

2. Weitere Planeintragungen

Flurstücksnummer

1486

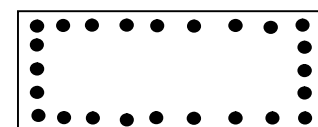
vorhandene Grundstücksgrenzen




Maßnahmen zum Schutz, zur Pflege und zur Entwicklung von Boden, Natur und Landschaft



Umgrenzung von Flächen mit Bindungen für Bepflanzungen und für die Erhaltung von Bäumen, Sträuchern und sonstigen Bepflanzungen sowie von Gewässern (§ 9 Abs. 1 Nr. 25 Buchstabe b und Abs. 6 BauGB)



Baugrenze



3. Hinweise

3.1 Bodendenkmäler

Gemäß Art. 8 Denkmalschutzgesetz (DSchG) ist, wer Bodendenkmäler auffindet, verpflichtet, dies unverzüglich der Unteren Denkmalschutzbehörde oder dem Landesamt für Denkmalpflege anzuzeigen. Zur Anzeige verpflichtet sind auch der Eigentümer und der Besitzer des Grundstücks sowie der Unternehmer und der Leiter der Arbeiten, die zu dem

Fund geführt haben. Die Anzeige eines der Verpflichteten befreit die übrigen. Nimmt der Finder an den Arbeiten, die dem Fund geführt haben, aufgrund eines Arbeitsverhältnisses teil, so wird er durch Anzeige an den Unternehmer oder den Leiter der Arbeiten befreit.

Gemäß Art. 8 Abs. 2 DSchG sind die aufgefundenen Gegenstände und der Fundort bis zum Ablauf von einer Woche nach der Anzeige unverändert zu belassen, wenn nicht die Untere Denkmalschutzbehörde die Gegenstände vorher freigibt oder die Fortsetzung der Arbeiten gestattet.

3.2 Grenzabstände

Bei der Errichtung von Gebäuden und allen Pflanzungen sind die gesetzlichen Grenzabstände einzuhalten. Bepflanzungen sind ständig soweit zurückzuschneiden, dass die angrenzenden landwirtschaftlichen Grundstücke nicht unzumutbar beeinträchtigt werden.

4. Verfahrensvermerke

4.1 Aufstellungsbeschluss

Der Marktgemeinderat des Marktes Wonsees beschloss in seiner Sitzung vom **15.09.2021** die Aufstellung einer Ergänzungssatzung im Gemeindeteil Kleinhül auf einer Teilfläche des Grundstücks Fl.Nr. 1486 Gem. Sanspareil. Der Aufstellungsbeschluss wurde ortsüblich bekannt gemacht (Amtsblatt des Landkreises Kulmbach vom **XX, Nr. XX**).

4.2 Beteiligung von Öffentlichkeit und Behörden

Der betroffenen Öffentlichkeit sowie den berührten Behörden und sonstigen Trägern öffentlicher Belange wurde mit Schreiben vom **XX** Gelegenheit zur Stellungnahme gegeben. Ein Entwurf der Satzung (mit Planbeilage in der Fassung vom 09.11.2021) lag in der Zeit vom **29.11.2021** bis **03.01.2022** in der Geschäftsstelle der Verwaltungsgemeinschaft Kasendorf zur allgemeinen Einsichtnahme mit der Möglichkeit zur Äußerung, Erörterung und Stellungnahme öffentlich auf. Die Auslegung wurde im Amtsblatt des Landkreises Kulmbach vom **XX, Nr. XX**, bekanntgemacht. Über vorgebrachte Bedenken und Anregungen wurde in der Marktgemeinderatssitzung vom **XX** Beschluss gefasst. Das Ergebnis wurde mitgeteilt und in die am **XX** ausgefertigte Satzung eingearbeitet.

4.3 Satzungsbeschluss

Der Marktgemeinderat hat in seiner Sitzung vom **XX** die Ergänzungssatzung im Gemeindeteil Kleinhül für eine Teilfläche des Grundstücks Fl.Nr. 1486 Gem. Sanspareil in der Fassung vom **XX** beschlossen und am **XX** im Amtsblatt des Landkreises Kulmbach vom **XX, Nr. XX** amtlich bekanntgemacht .

Wonsees, den **XX**

Markt Wonsees

DS

Pöhner
Erster Bürgermeister

4.4 Inkrafttreten

Die Satzung wurde am **XX** ortsüblich bekannt gemacht; dabei wurde darauf hingewiesen, dass die Satzung in der Geschäftsstelle der Verwaltungsgemeinschaft Kasendorf von jedermann eingesehen werden kann. Die Ergänzungssatzung im Gemeindeteil Kleinhül, Teilfläche der Fl.Nr. 1486 Gem. Sanspareil, ist mit der Bekanntmachung in Kraft getreten.

Wonsees, den **XX**
Markt Wonsees

DS

Pöhner
Erster Bürgermeister